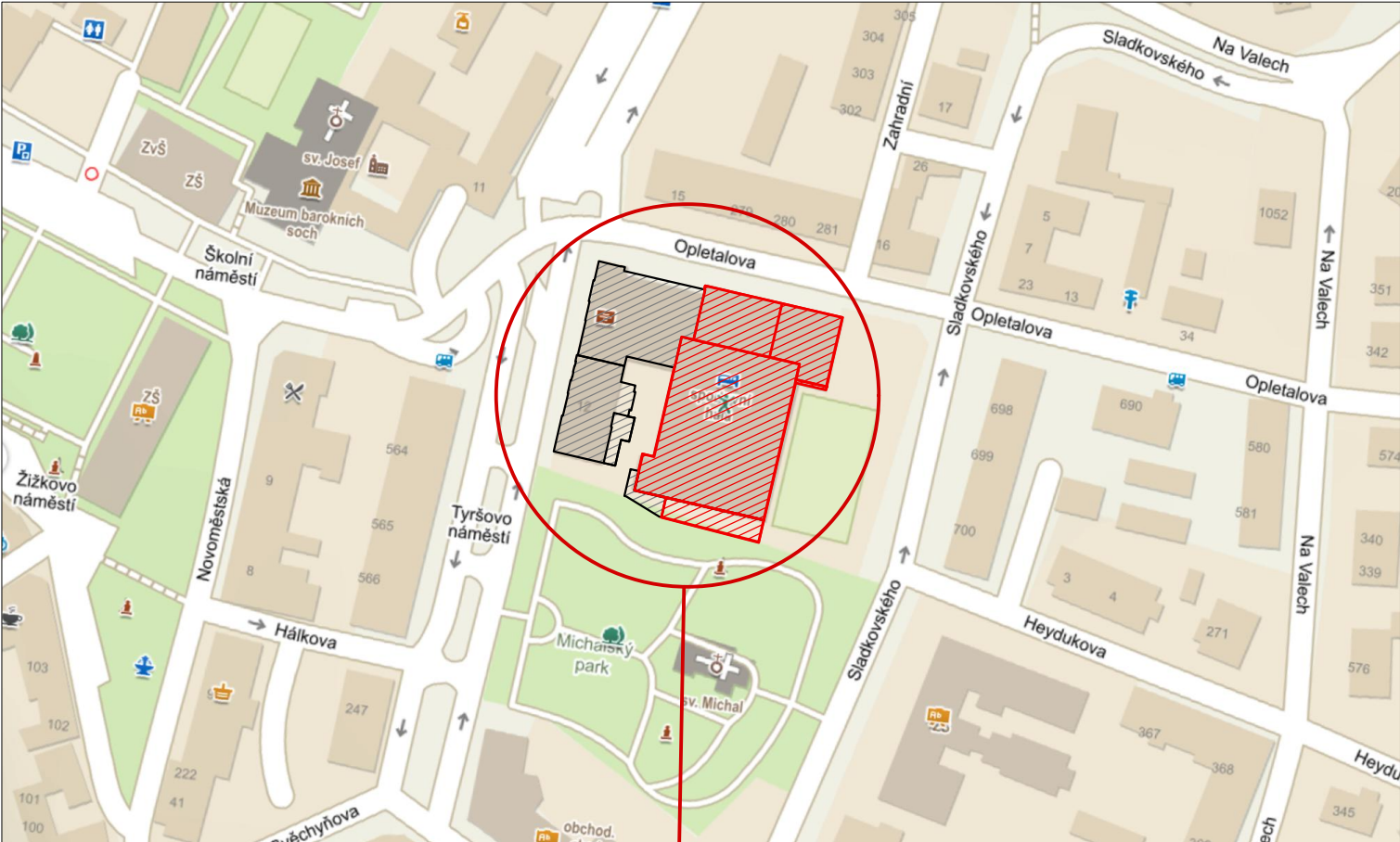


SITUACE ŠIRŠÍCH VZTAHŮ

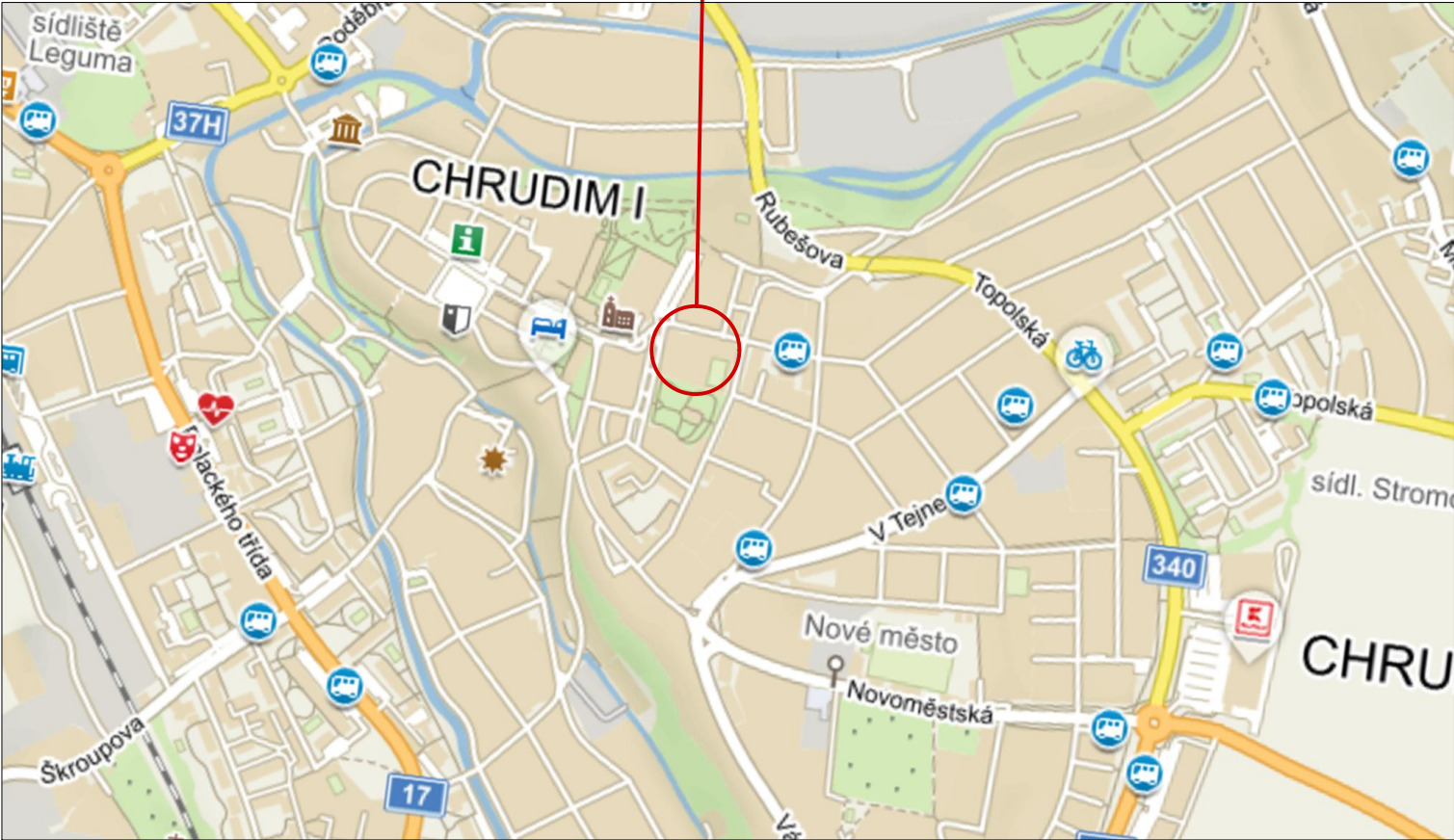
Poloha v obci

1:2000



Poloha v obci

1:10000





Ortofotomapa

1:2000



±0,000=276,80



PŘÍSTAVBA A REKONSTRUKCE SPORTOVNÍ HALY CHRUDIM, I. ETAPA					
Tyršovo náměstí č.p. 249 a 12, Chrudim II; k.ú. Chrudim p.č. st. 990, st. 1095 a 515/2					
SPEC. OBJEDNATEL		Investor:			Č.paré
		Město Chrudim, Resselovo náměstí 77, Chrudim 537 01			
		Objednatel:			
		Město Chrudim, Resselovo náměstí 77, Chrudim 537 01			
GENERÁLNÍ PROJEKTANT		Zodpovědný projektant	Hlavní inženýr projektu	Kreslil	Autorizováno
		Ing. Otakar VAŠÁK	Ing. Otakar VAŠÁK	Ing. Otakar VAŠÁK	
		PODPIS	PODPIS	PODPIS	
	PROJEKCE CZ S.R.O., Tovární 290, Chrudim 537 01 tel.:+420 469 622 833,				
PROJEKTANT ČÁSTI		Zodpovědný projektant	Vypracoval	Kreslil	Autorizováno
		Ing. Otakar VAŠÁK	Ing. Jan SCHMIDT	Ing. Jan SCHMIDT	
		PODPIS	PODPIS	PODPIS	
	PROJEKCE CZ S.R.O., Tovární 290, Chrudim 537 01 tel.:+420 469 622 833,				
IDENTIFIKACE PROJEKTU	stupeň dokumentace:	profesní část:	datum expedice:	datum editace:	měřítko:
	DPS	C	03/2022	03/2022	1:2000, 1:10000
	zakázka:	název výkresu:			číslo výkresu:
	62018	SITUACE ŠIRŠÍCH VZTAHŮ			C.1